Umgestaltung der B43 in Mühlheim

(Nordfahrbahn)

Endausbau

(Austraße bis Albertstraße)

Schnitt VIII-VIII Knotenpunktzufahrt Albertstr./ Bieberer Str.

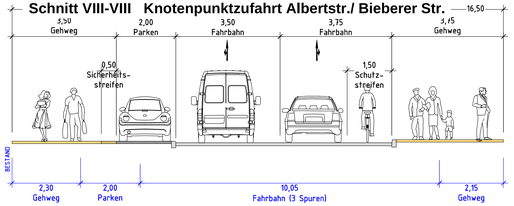

Schnitt VII-VII "Romantik Brautgalerie"

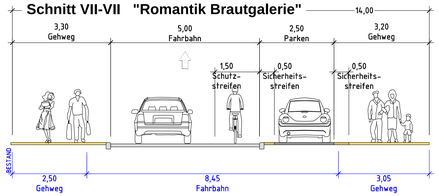

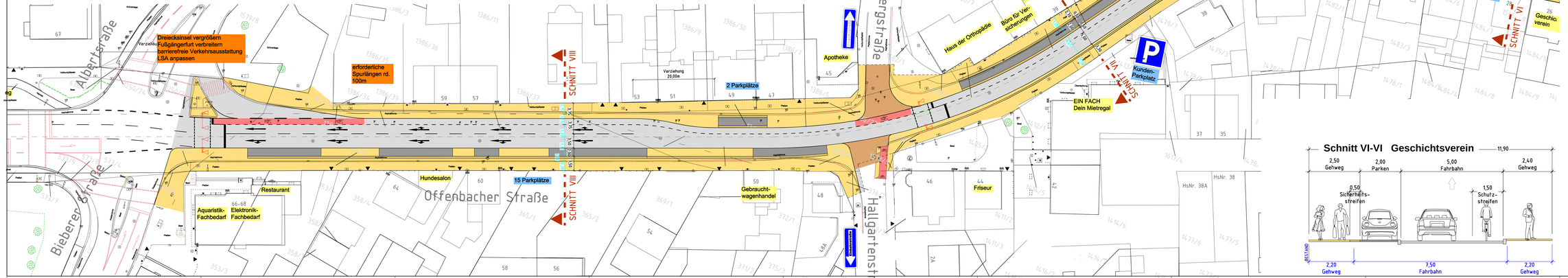

Legende

- Fahrbahn (Asphalt)
- Fahrbahn (Pflaster)
- Gehweg (Pflaster)
- Parken (Pflaster)
- Sicherheits-trennstreifen
- Radfahrerschutzstreifen eingefärbt
- Grünfläche
- Lichtsignalanlage

Schnitt VI-VI Geschichtsverein

HABERMEHL FOLLMANN
INGENIEURGESELLSCHAFT MBH
Frankfurter Str. 79 · D-63110 Rodgau
Telefon 06106 8025-0 · Fax 06106 8025-99
info@habermehl-follmann.de · www.habermehl-follmann.de

Projekt-Nummer		
	Datum	Zeichen
gemessen	Nov. 2015	Bauchert Graf
gezeichnet	Okt. 2015	Sim
bearbeitet	Okt. 2015	Sim
geprüft		
	Datum	Name

Auftraggeber:
Der Magistrat der Stadt Mühlheim
Fachbereich VI
Friedensstraße 20, 63165 Mühlheim

Projektbezeichnung:
Umgestaltung der B43 zwischen Ludwigstraße und Albertstraße

Planbezeichnung:
Lageplan Abschnitt West
-Vorplanung

Anlage: 5
Blatt Nr.: 3
Maßstab: 1:250