

Sicherheitshinweise

Die Stadt Mühlheim am Main regelt in ihren Satzungen die Nutzung des Naherholungsgebietes und des Grillplatzes. Bitte beachten Sie folgende Hinweise:

- ⇒ Wegen der großen Verletzungsgefahr an den steil abfallenden Felswänden und dem felsigen Untergrund der Seen ist das Verlassen der Wege sowie das Baden und Bootfahren im gesamten Naherholungsgebiet verboten.
- ⇒ Auch das Betreten der Eisflächen zugefrorener Seen ist aus Sicherheitsgründen nicht gestattet.
- ⇒ Zum Schutz der Besucher sowie der besonderen Flora und Fauna sind Hunde an der Leine zu führen.
- ⇒ Das Grillen ist ausschließlich auf dem ausgewiesenen Grillplatz gestattet.

Weitere Informationen finden Sie in der Satzung der Stadt Mühlheim am Main über die Nutzung des Erholungsgebietes „Steinbrüche Mühlheim - Dietesheim“ und in der Satzung über die Benutzung des Grillplatzes im Naherholungsgebiet „Steinbrüche Mühlheim-Dietesheim“.



Entstehung

Bis zum Jahr 1982 fand in den Dietesheimer Steinbrüchen großflächiger Basaltabbau statt, der für die Rhein-Main-Region einzigartige bizarre Felsstrukturen formte.

Nach der Stilllegung der Basaltproduktion sammelte sich Grundwasser in den offen gelassenen Steinbrüchen und schuf in wenigen Jahren eine beeindruckende Seenlandschaft. Zur Rekultivierung des Gebietes wurden rund 120.000 Bäume, vorwiegend Eichen und Erlen, sowie 7.000 Sträucher gepflanzt.

Der Vogelsberger See und der Oberwaldsee, die durch einen kleinen Canyon miteinander verbunden sind, bilden - neben fünf weiteren Seen - die größten Gewässer dieser faszinierenden Seenlandschaft. Das Gebiet rund um den Oberwaldsee steht heute unter Naturschutz.

Erholung

Das Naherholungsgebiet Dietesheimer Steinbrüche ist ein beliebtes Ausflugsziel für Erholungssuchende und Freizeitsportler.

Rundwanderwege führen die Besucher zu attraktiven Aussichtspunkten, über einen Holzsteg und über die knapp 14 Meter hohe „Canyon-Brücke“.

Für Festivitäten vermietet die Stadt Mühlheim einen öffentlichen Grillplatz und am Grünen See lädt ein Gartenlokal zur Erfrischung.

Magistrat der
Stadt Mühlheim am Main
Friedensstraße 20
63165 Mühlheim am Main
Tel.: 06108 / 601-0

www.muehlheim.de

mühl
heim
am
main

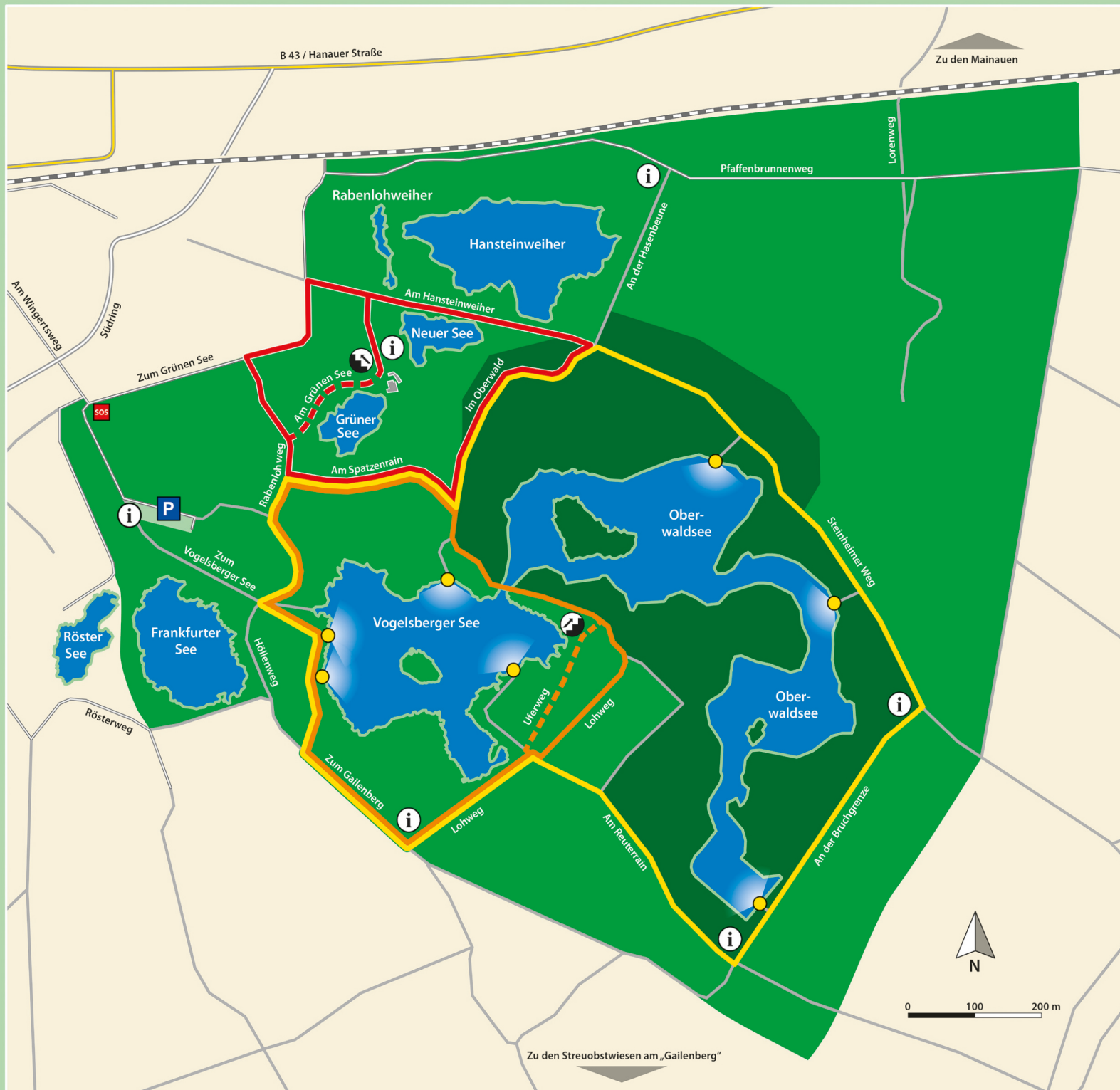













Naherholung in Mühlheim
am Main

Informationen und
Wegeplan

Dietesheimer Steinbrüche

mühl
heim
am
main



	Infotafel
	Naturschutzgebiet
	Rundweg Grüner See Länge: 1,5 km
	Rundweg Vogelsberger See Länge: 2,5 km
	Rundweg Oberwaldsee Länge: 3,5 km
	Alternativwege
	Weg
	Bahntrasse
	Aussichtspunkt
	Treppen
	Parkplatz
	Notruf

mühl
heim
am
main